




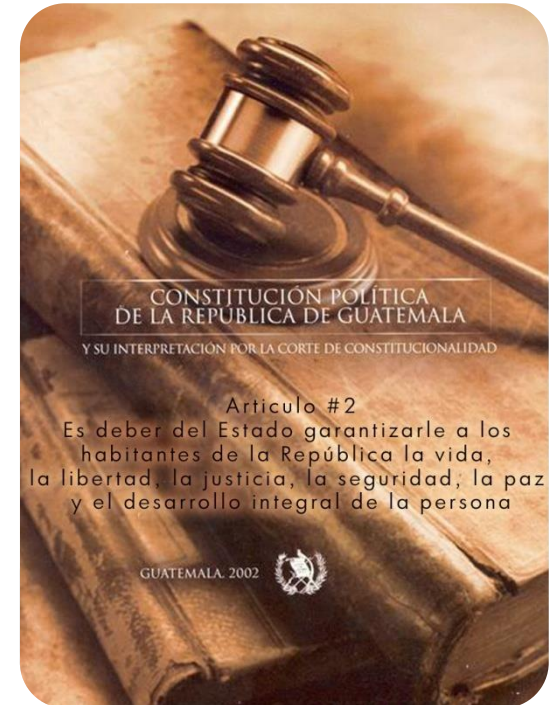
1) Antecedentes Históricos

2) Marco Jurídico-Institucional

2.1) Constitución de Guatemala

2.2) Acuerdos de Paz

2.2) Ley del RIC



Experiencia Registro Catastro

- Actividades Previas (Diagnostico de Tierras)
- Convenio RGP-RIC y creación de la Comisión Registro Catastro (2010)
- Plataforma Informática (2011)
- Inscripción de Predios/Fincas



Modernización del Catastro a través de la Tecnología

Catastro-Tecnología

- El RIC ha desarrollado varias herramientas web, que apoyan al usuario en la toma de decisiones, en los diferentes análisis que se realizan dentro del proceso catastral.

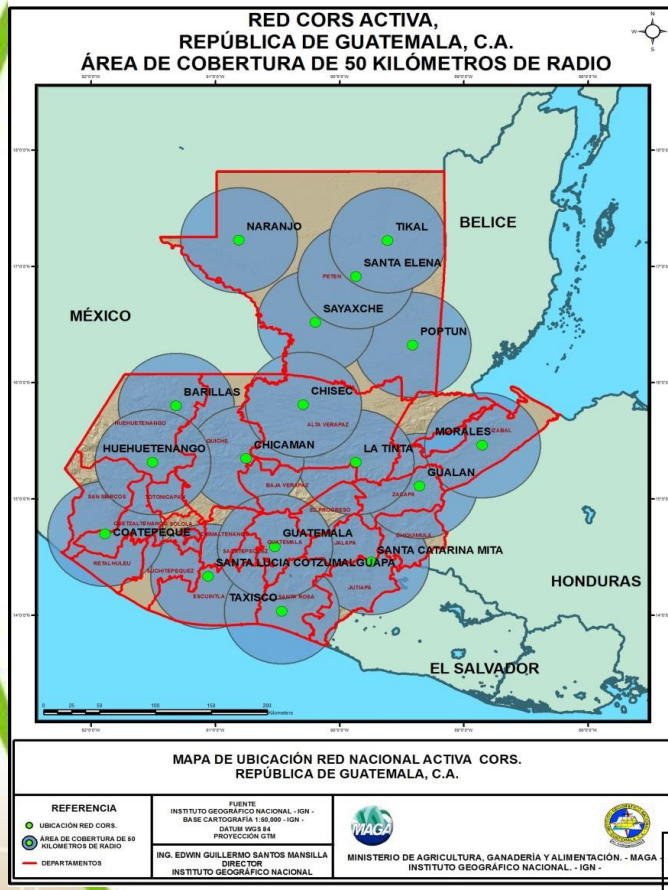
Beneficios

- Se cuenta con un sistema web que permite la digitación de toda la información que las empresas contratadas por el RIC han recopilado en campo, durante la fase inicial de nuestro levantamiento catastral.
- Actualmente se cuenta con un Sistema que permite la comunicación Registro-Catastro para realizar las operaciones de fincas/predios y para recibir notificaciones de cambios de titular.
- Se cuenta con varios visores gráficos que garantizan la calidad de la información gráfica en las diferentes etapas del proceso catastral.
- Se cuenta con una base de datos sólida en la cual se almacena la información generada en el proceso catastral con bitácoras de los cambios realizados.



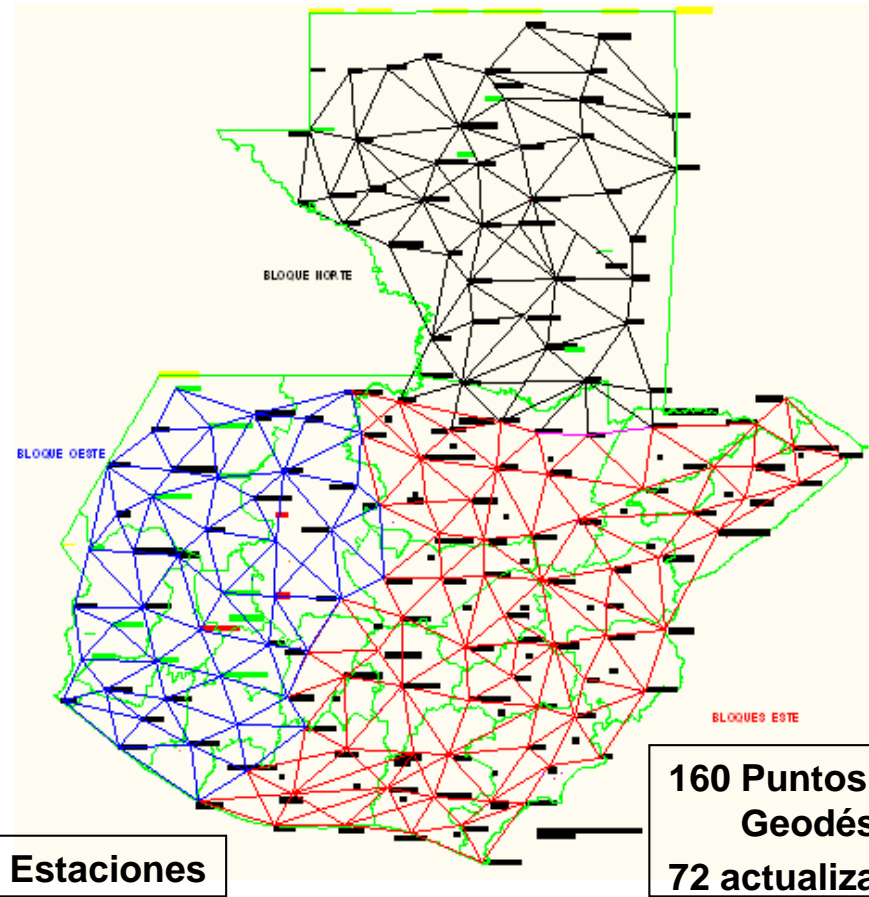
Redes Geodésicas (Administración del IGN)

RED ACTIVA



17 Estaciones

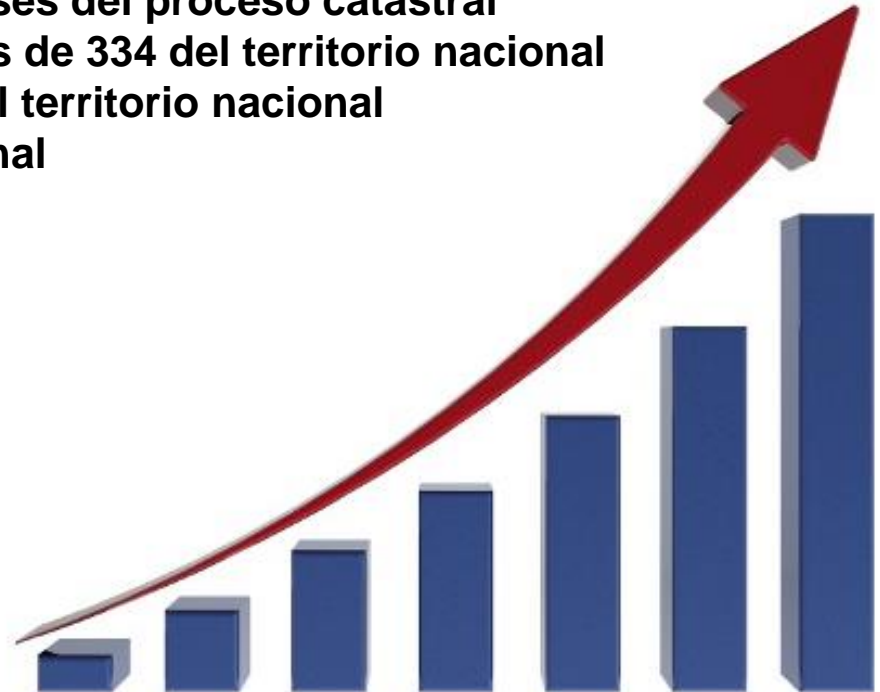
RED PASIVA



160 Puntos Geodésicos
72 actualizados

Experiencias Institucionales

- Tercerización de Servicios de Levantamiento Catastral
- Implementación todas las fases del proceso catastral
- Actividades en 65 municipios de 334 del territorio nacional
- Área de Intervención 51% del territorio nacional
- Coordinación Interinstitucional



Gracias por su
atención!

07/10/2013